

ПРИРОДНЫЙ ПАРК «РЕКА ЧУСОВАЯ»

На подъезде к поселку Висим начинается территория Природного парка «Река Чусовая». Парк расположен на территории четырех муниципальных образований: город Нижний Тагил, Горноуральского, Шалинского и Староуткинского городских округов. Географически территория Парка разделена на два участка: Чусовской - территория, непосредственно прилегающая к реке Чусовой и Висимский - территория поселков Висим и Висимо-Уткинск и прилегающие участки. Природный парк «Река Чусовая» - это своеобразный природный музей, хранящий нетронутые цивилизацией ландшафты, коренные леса, чистую реку и ее притоки. Здесь сохранились в первозданном виде вековые ельники и сосняки, родники, редкие виды животных, птиц и растений. Природный парк «Река Чусовая» в любое время года предлагает возможность для отдыха: сплавы по Чусовой, туристические маршруты и экотропы.

МО г. Нижний Тагил +7
(3435) 41-67-96,
42-32-72
рекачусовая.рф



ПРИРОДНО- МИНЕРАЛОГИЧЕСКИЙ ЗАКАЗНИК «РЕЖЕВСКОЙ»

Территория заказника находится юго-западнее города Реж в долинах рек Адуй и Реж. Каждый год сотни туристов со всей области путешествуют по реке Реж, любясь ее одинокими величественными утесами. Здесь в окрестностях скал в конце XVIII века было открыто уникальное, являющееся единственным в мире месторождение Шайтанского переливта – поделочного камня, ставшего гордостью Урала, не имеющее аналогов. Одна из легенд гласит, что Шайтан-Камень – это окаменевший хозяин Уральских гор. Не сумев заточить в своих подземельях все красоты Земли, он от досады окаменел. Наскальные рисунки на скале Шайтан-Камень - Шайтанская писаница, как произведение искусства древних художников, представляет большую научную ценность.



Режевской ГО
+7 (34364) 3-49-44
vk.com/zakaznikrezh

ДЕПАРТАМЕНТ ПО РАЗВИТИЮ ТУРИЗМА
И ИНДУСТРИИ ГОСТЕПРИИМСТВА

ЦЕНТР РАЗВИТИЯ ТУРИЗМА
СВЕРДЛОВСКОЙ ОБЛАСТИ

620014, Свердловская область
г. Екатеринбург, ул. Московская, д. 11
crt@gotoural.com
+7 (343) 350-05-25

112 - единый номер вызова
экстренных оперативных служб

gotoural.com

У
Р
А
Л



ПРИРОДА УРАЛА

Маршрут выходного дня
Карта-путеводитель
для самостоятельного
путешествия

У
Р
А
Л



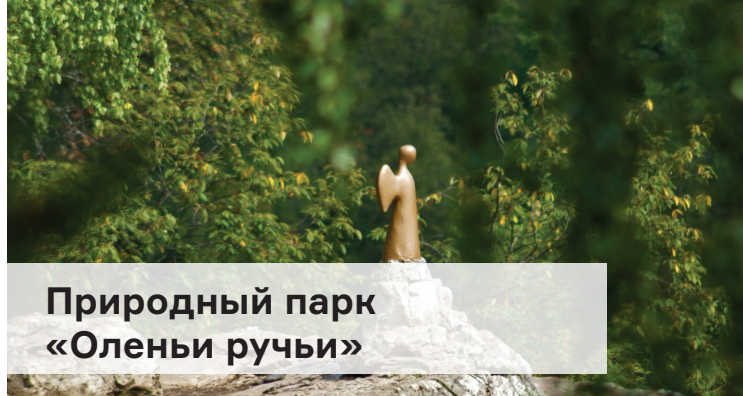
gotoural.com

ПРИРОДА УРАЛА

От самого полярного круга и до южной границы Оренбургской области тянется массивная горная цепь. Уральские горы опоясывают Россию, словно каменный вековой пояс, отделяя Восточно-Европейскую равнину от Западной Сибири. Урал - это кладезь природной красоты и величия. Территория Уральских гор скрывает много природных парков и заповедников, которые были созданы, чтобы сохранить чудеса живого мира. Невозможно познать красоту Урала, если не побывать на удивительных, чарующих тишиной и покоем уральских прудах и озерах, в сосновых борах, и березовых рощах, не прикоснуться к камням величественных скал и не погрузиться в историю этих мест.



Природные парки
и заповедники
Свердловской
области



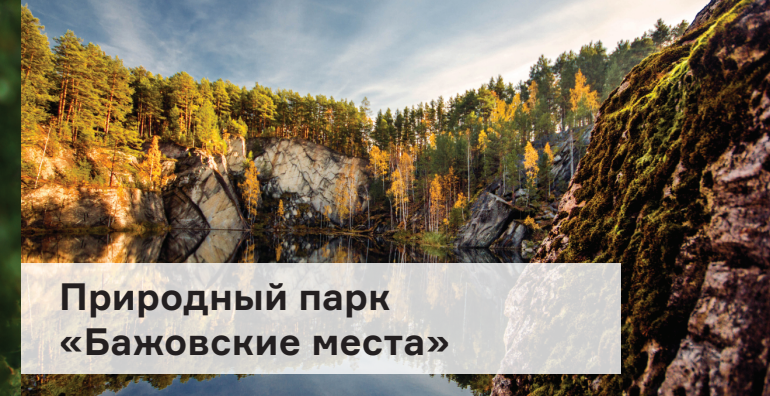
Природный парк «Оленьи ручьи»

Едем загадывать желание у Ангела «Единой надежды»! Удивительный по красоте и единственный в своем роде на Урале природный парк «Оленьи ручьи» вот уже не первый год является любимым местом экологического туризма. Парк расположен в 120 км от Екатеринбурга, по направлению Нижние Серги. Здесь сконцентрировано много природных и исторических достопримечательностей, в том числе более ста пещер разной конфигурации, среди которых самая большая пещера в Свердловской области «Дружба».

В парке 5 маршрутов разной протяженности от 6 до 18 км. В летний сезон действуют водные маршруты. С апреля по октябрь до парка можно добраться рельсовом автобусе «Орлан».



п. Бажуково
+7 (904) 172-55-65
olenpark.ru



Природный парк «Бажовские места»

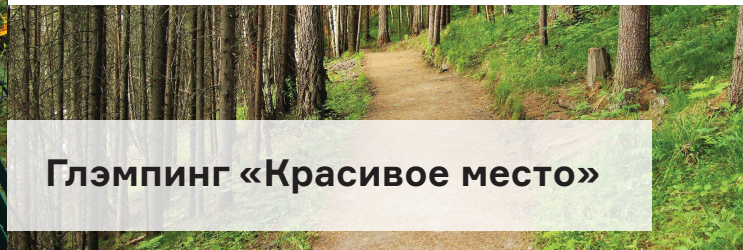
Природный парк «Бажовские места», основанный в 2007 году, назван в честь знаменитого уральского писателя Павла Петровича Бажова. Редкие по красоте пейзажи, чистый воздух, тайны и легенды Сысертского района. В парке проводятся экскурсии.

Уникальные достопримечательности: Скала и озеро «Тальков Камень», Скалы «Марков Камень», Асбест-камень (Мочаловский разрез), хрустальные копи, гранатовый шурф и др.

Популярные туристические маршруты: «Тайны леса» (2,5 км), «Легенды талькового кольца» (4 км), «Животные природного парка» (11 км), адаптированный маршрут для людей с ограниченными возможностями здоровья (4 км).



Сысертский ГО
+7 (343) 227-25-70
bm-park.ru

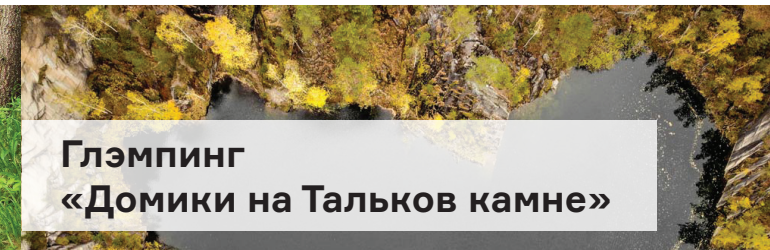


Глэмпинг «Красивое место»

Комфортный глэмпинг в красивом месте. Уютные домики со всеми удобствами посреди живописного леса, мангальная зона для костра и приготовления пищи, уютная терраса для наслаждения отдыхом, чан на дровах под открытым небом, баня на дровах.



п. Бажуково
+7 (912) 657-27-26
krasivoye-mesto.ru



Глэмпинг «Домики на Тальков камне»

Уникальное место, природа и впечатления. 8 комфортабельных отапливаемых домиков, беседки для бесед, зоны для костров, скважины с родниковой водой.



ПП «Бажовские места»
+7 (922) 177-15-48
talkov-glamping.ru